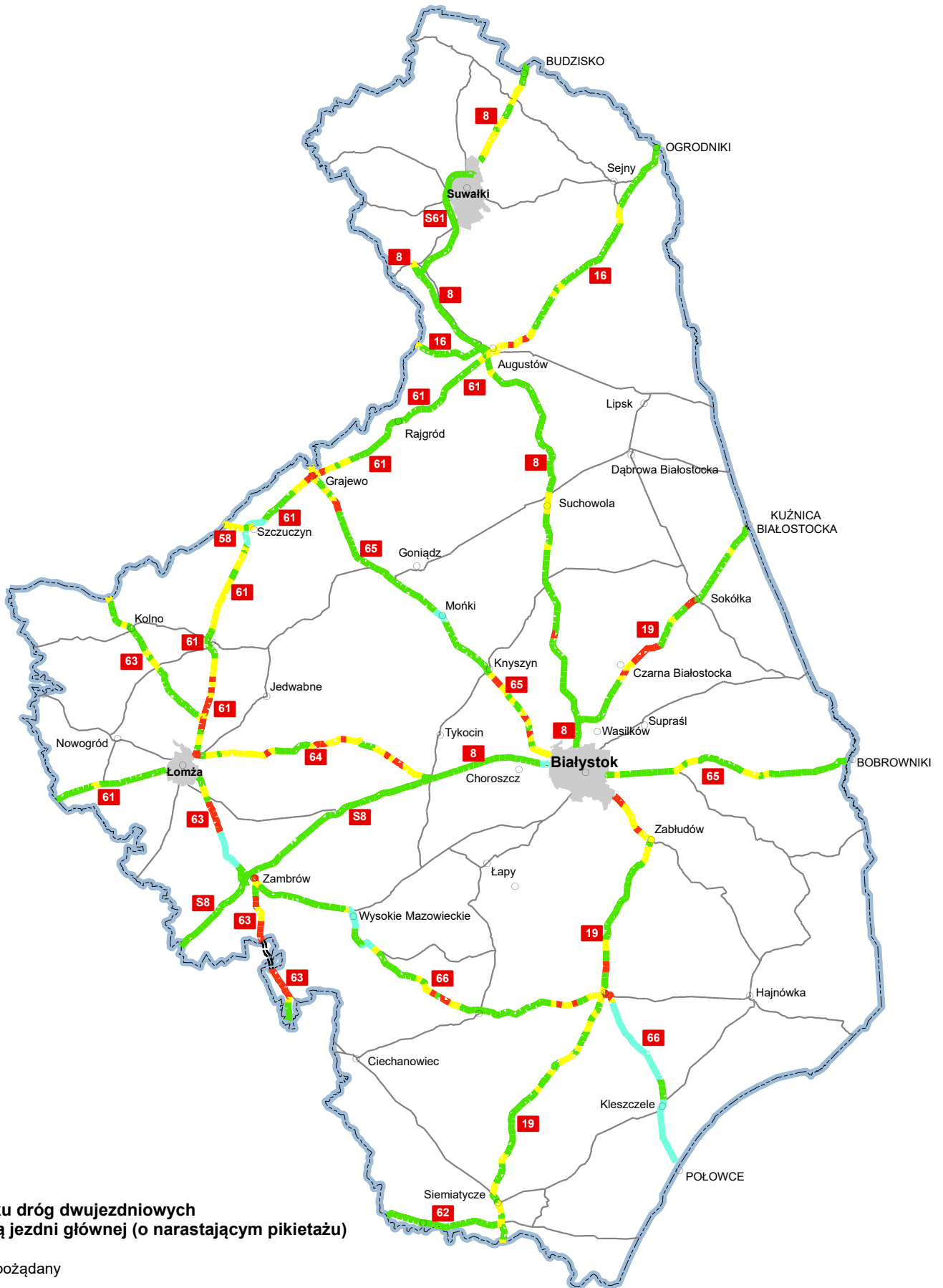


ZAŁĄCZNIK 1

Mapy pogładowe
z ogólną oceną stanu technicznego nawierzchni
w poszczególnych Oddziałach GDDKiA



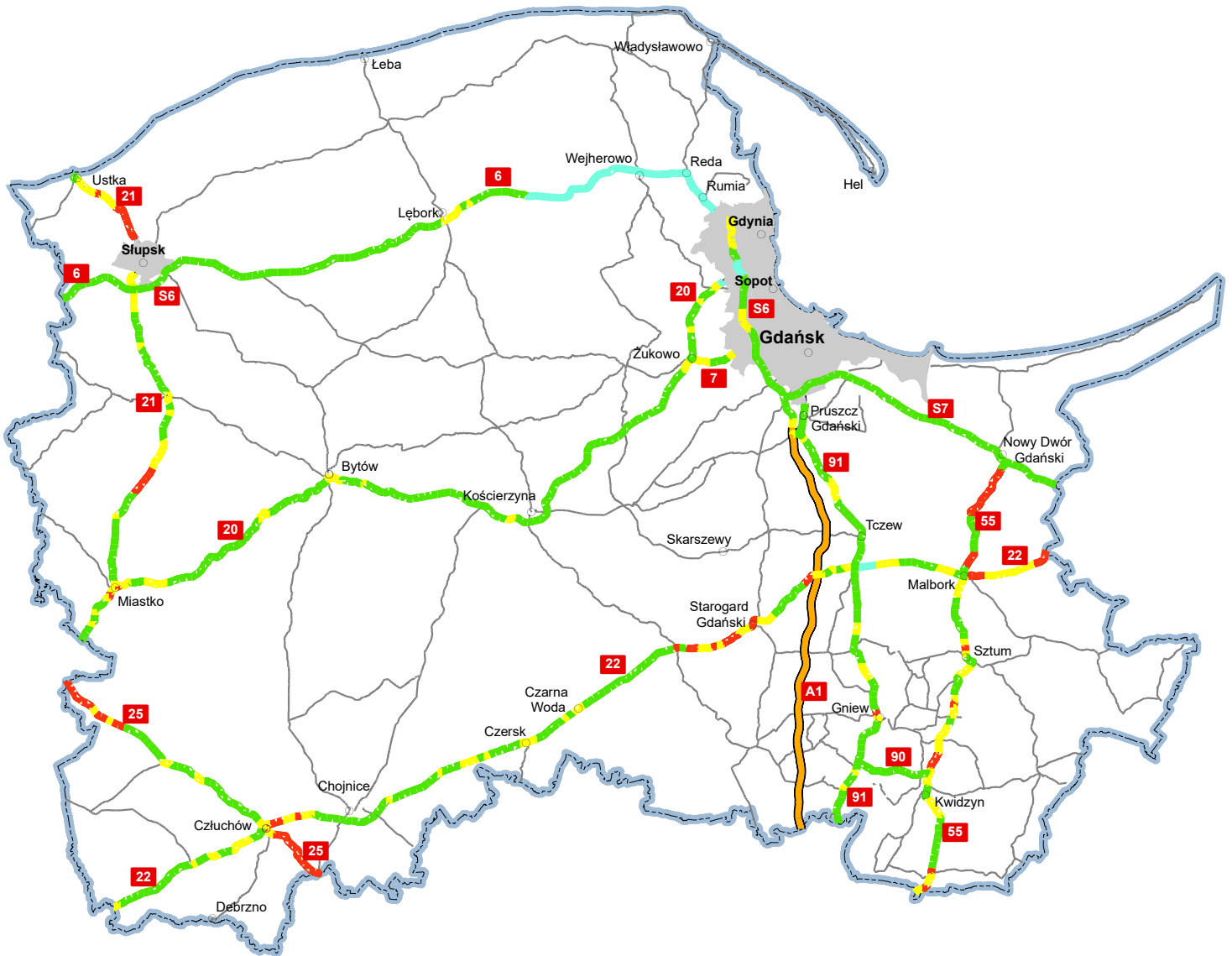
Legenda
* w przypadku dróg dwujezdniowych dane dotyczą jezdni głównej (o narastającym pikietażu)

- Stan pożądaný
- Stan ostrzegawczy
- Stan krytyczny
- Dane niezagregowane (w tym w trakcie przebudowy/remontu)
- Drogi w zarządzie innego Oddziału
- Autostrada - odcinek koncesyjny
- Drogi poza zarządem GDDKiA
- Drogi wojewódzkie



Legenda
* w przypadku dróg dwujezdniowych dane dotyczą jezdni głównej (o narastającym pikietażu)

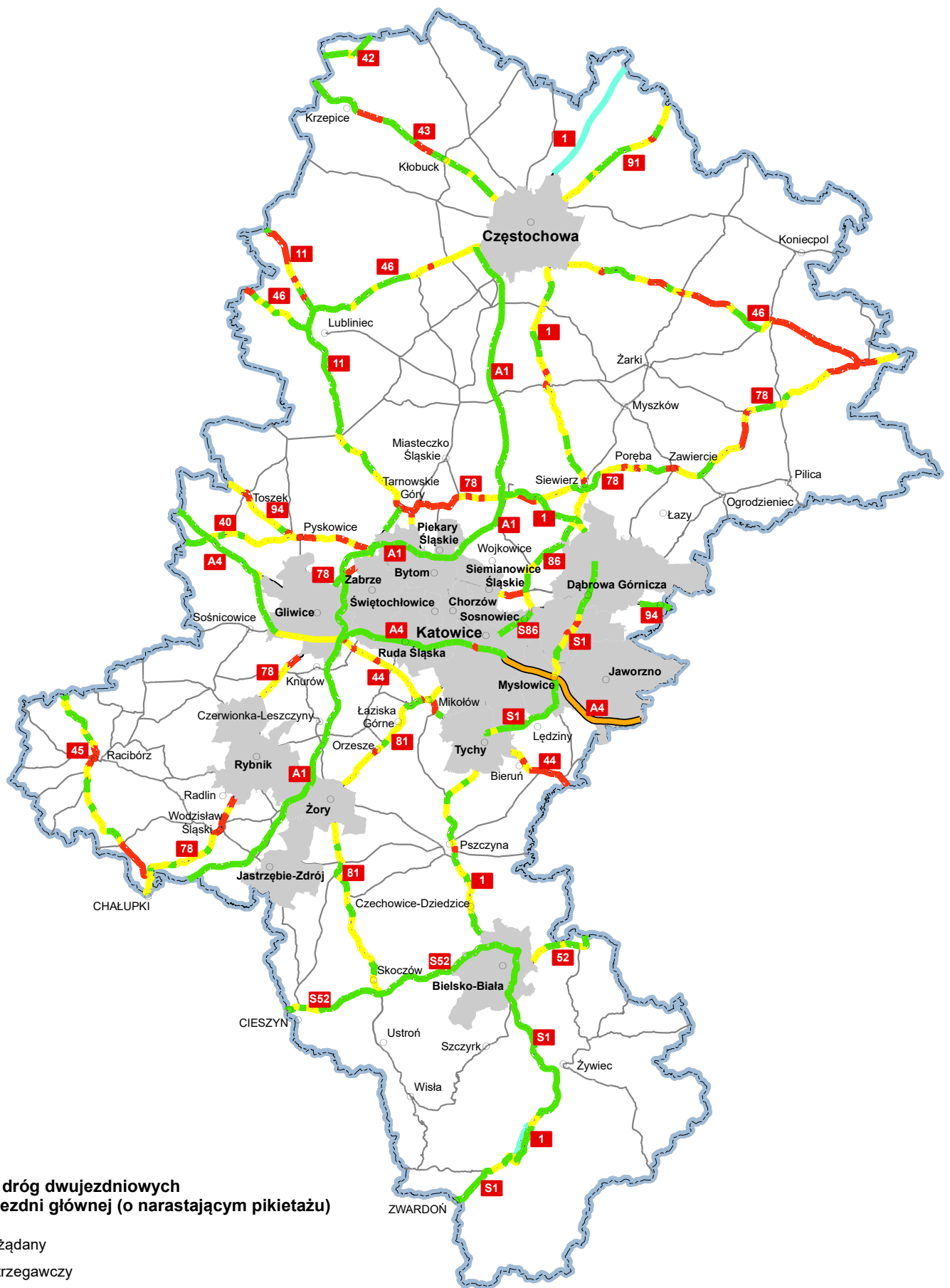
- Stan pożądany
- Stan ostrzegawczy
- Stan krytyczny
- Dane niezagregowane (w tym w trakcie przebudowy/remontu)
- Drogi w zarządzie innego Oddziału
- Autostrada - odcinek koncesyjny
- Drogi poza zarządem GDDKiA
- Drogi wojewódzkie



Legenda

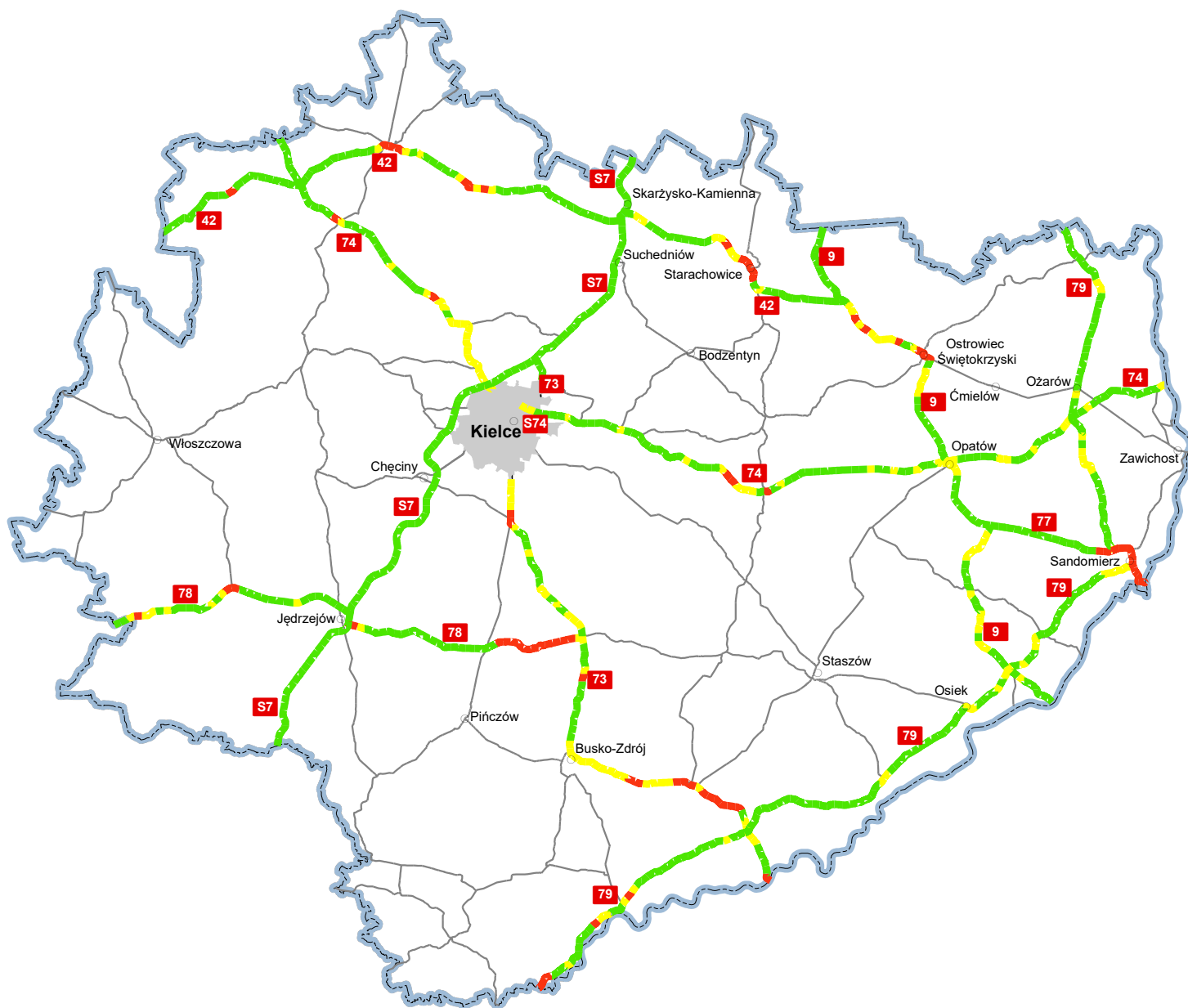
* w przypadku dróg dwujezdniowych
dane dotyczą jezdni głównej (o narastającym pikietażu)

- █ Stan pożądany
- █ Stan ostrzegawczy
- █ Stan krytyczny
- █ Dane niezagregowane (w tym w trakcie przebudowy/remontu)
- ===== Drogi w zarządzie innego Oddziału
- █ Autostrada - odcinek koncesyjny
- █ Drogi poza zarządem GDDKiA
- █ Drogi wojewódzkie



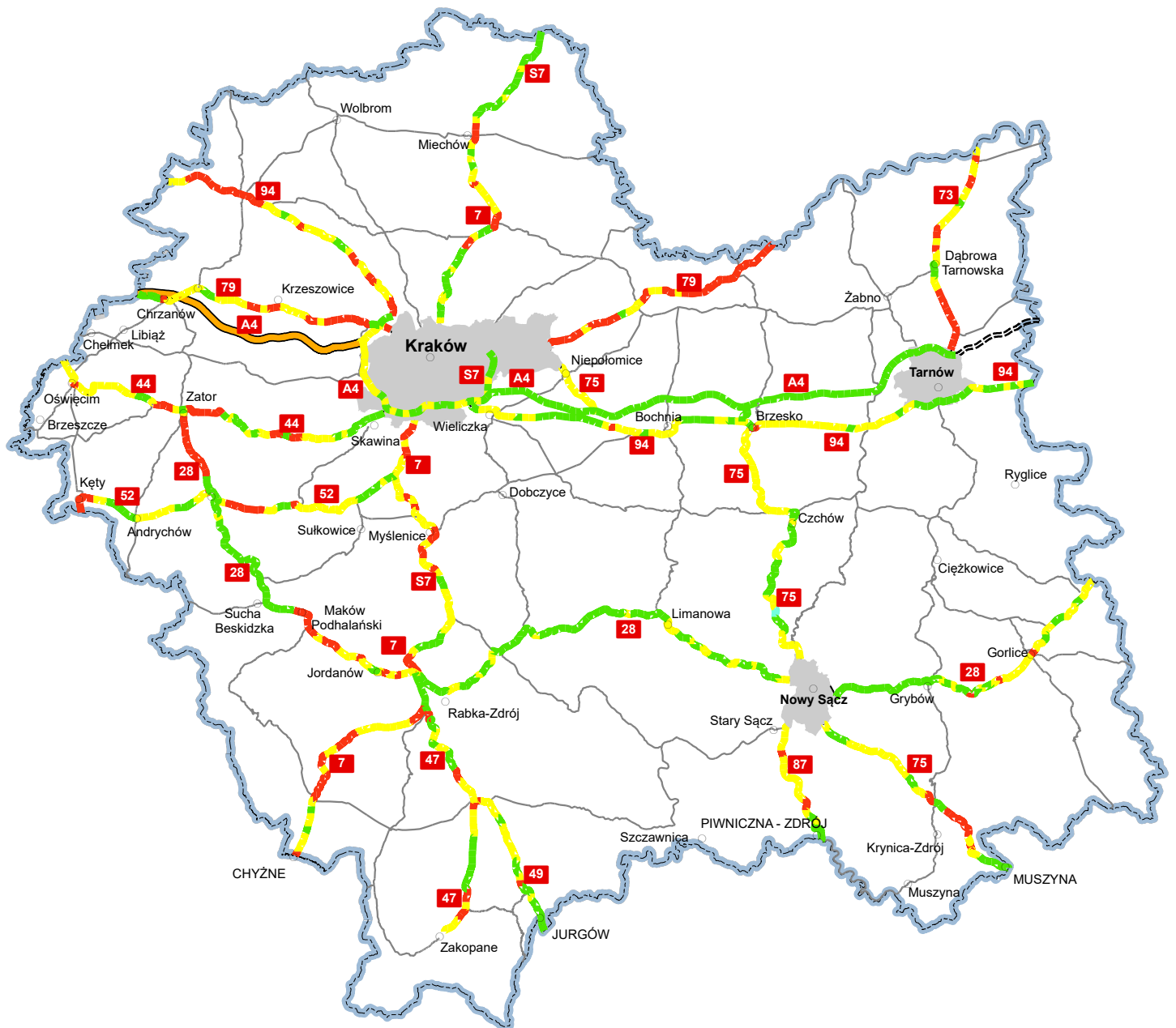
Legenda
* w przypadku dróg dwujezdniowych dane dotyczą jezdni głównej (o narastającym pikietażu)

- Stan pożądany
- Stan ostrzegawczy
- Stan krytyczny
- Dane niezagregowane (w tym w trakcie przebudowy/remontu)
- Drogi w zarządzie innego Oddziału
- Autostrada - odcinek koncesyjny
- Drogi poza zarządem GDDKiA
- Drogi wojewódzkie



Legenda
* w przypadku dróg dwujezdniowych dane dotyczą jezdni głównej (o narastającym pikietażu)

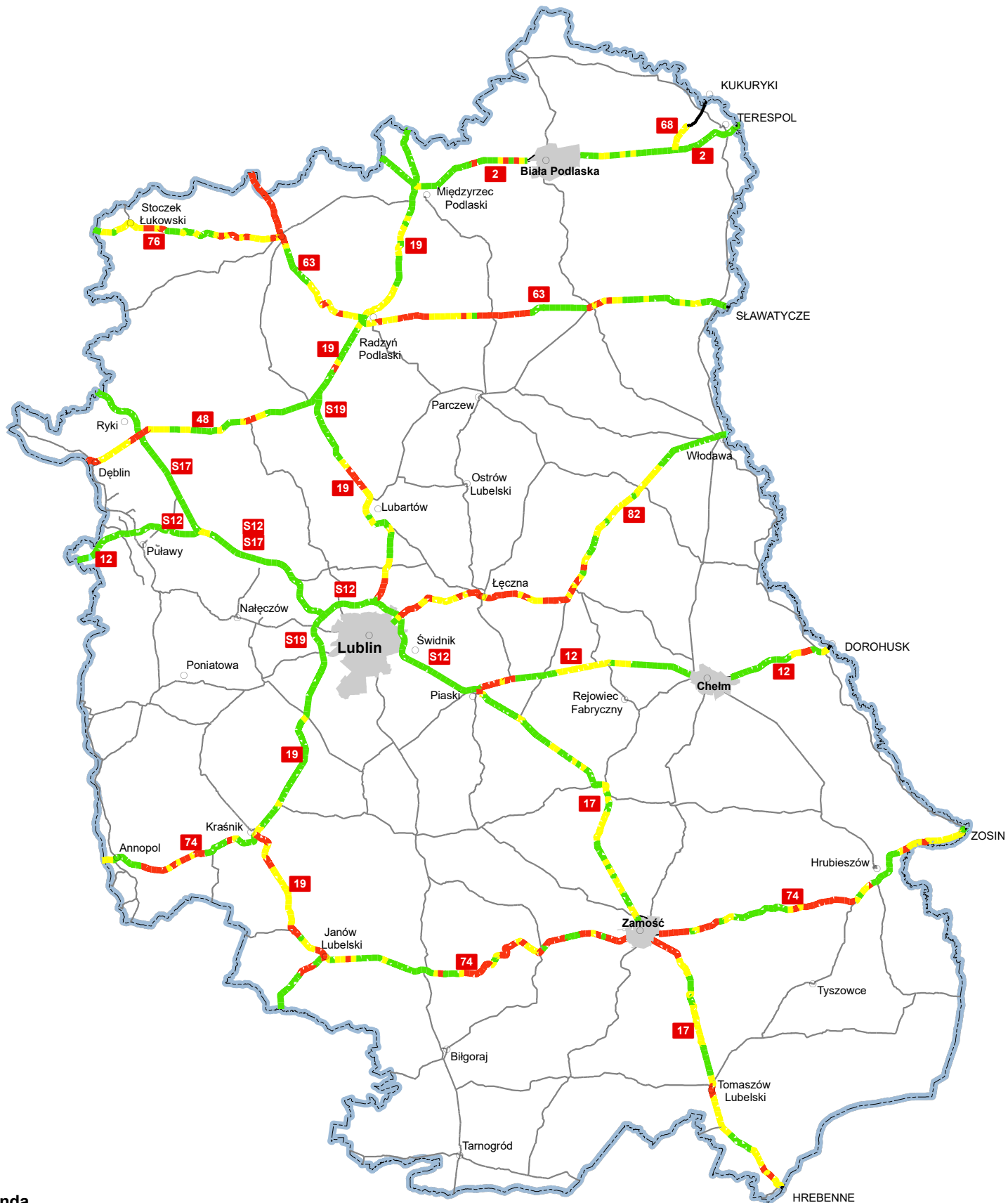
- Stan pożądaný
- Stan ostrzegawczy
- Stan krytyczny
- Dane niezagregowane (w tym w trakcie przebudowy/remontu)
- Drogi w zarządzie innego Oddziału
- Autostrada - odcinek koncesyjny
- Drogi poza zarządem GDDKiA
- Drogi wojewódzkie



Legenda

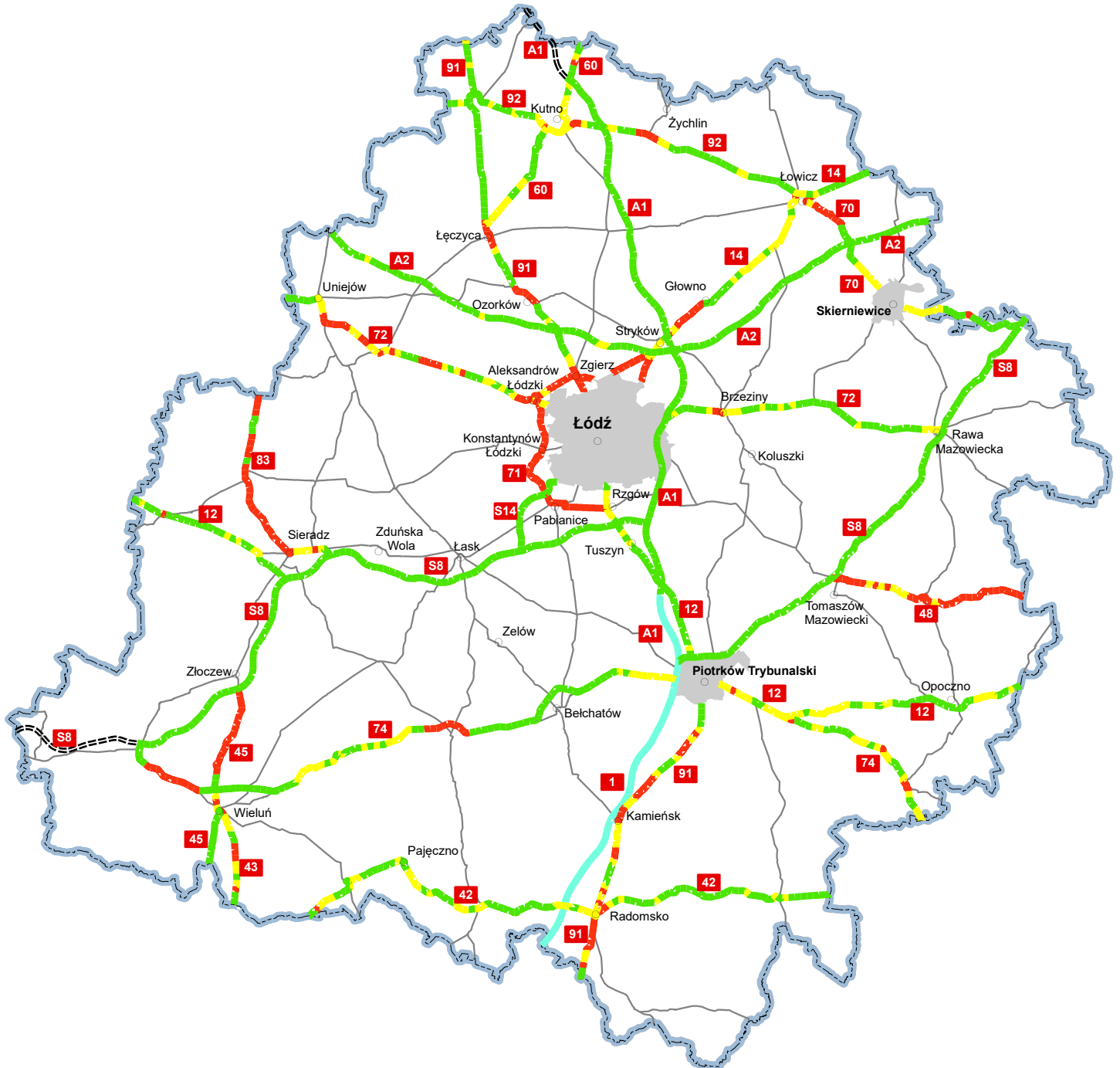
* w przypadku dróg dwujezdniowych
dane dotyczą jezdni głównej (o narastającym pikietażu)

- Stan pożądaný
- Stan ostrzegawczy
- Stan krytyczny
- Dane niezagregowane (w tym w trakcie przebudowy/remontu)
- ===== Drogi w zarządzie innego Oddziału
- Autostrada - odcinek koncesyjny
- Drogi poza zarządem GDDKiA
- Drogi wojewódzkie



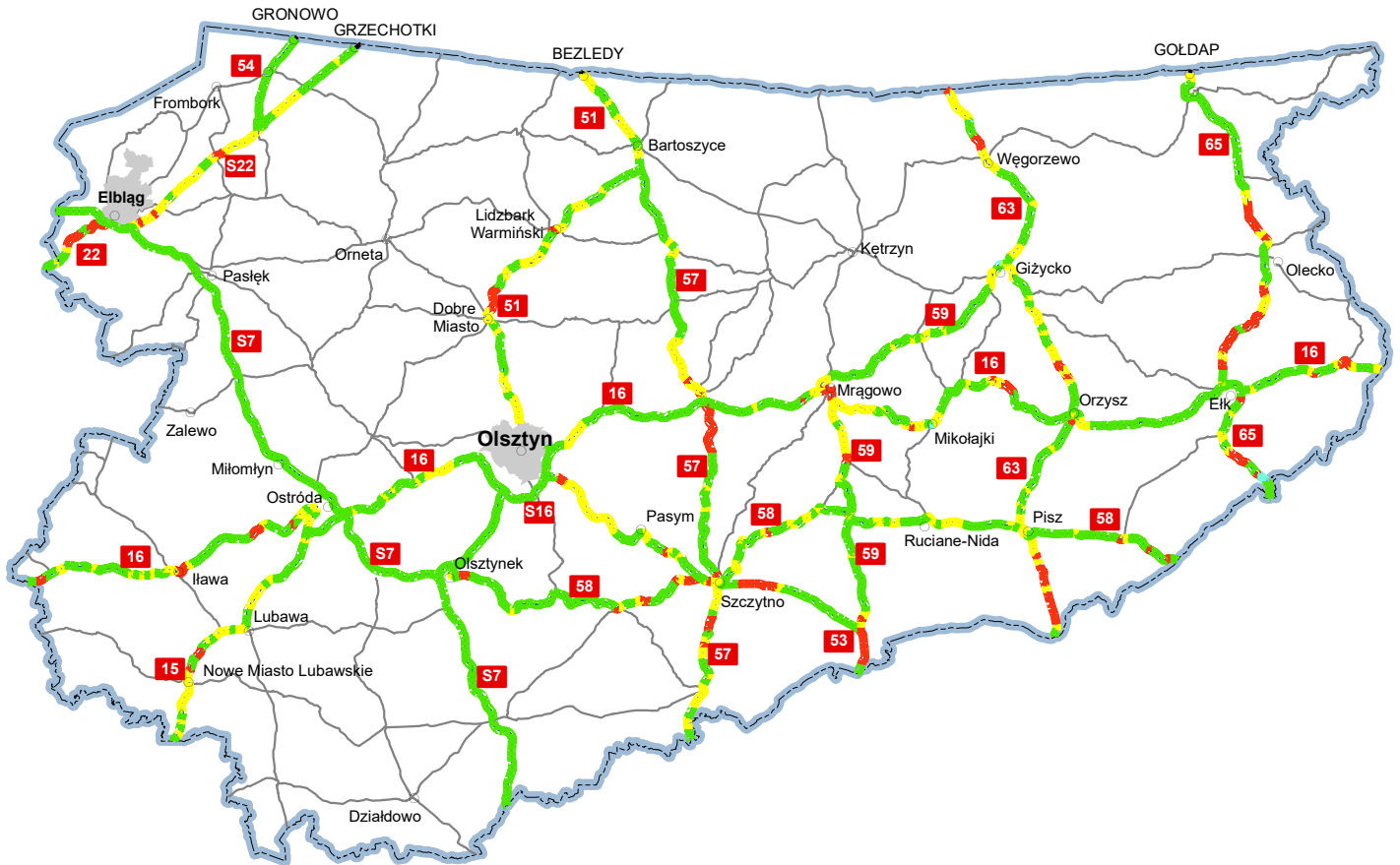
Legenda
* w przypadku dróg dwujezdniowych dane dotyczą jezdni głównej (o narastającym pikietażu)

- Stan pożądany
- Stan ostrzegawczy
- Stan krytyczny
- Dane niezagregowane (w tym w trakcie przebudowy/remontu)
- Drogi w zarządzie innego Oddziału
- Autostrada - odcinek koncesyjny
- Drogi poza zarządem GDDKiA
- Drogi wojewódzkie



Legenda
*** w przypadku dróg dwujezdniowych dane dotyczą jezdnii głównej (o narastającym pikietażu)**

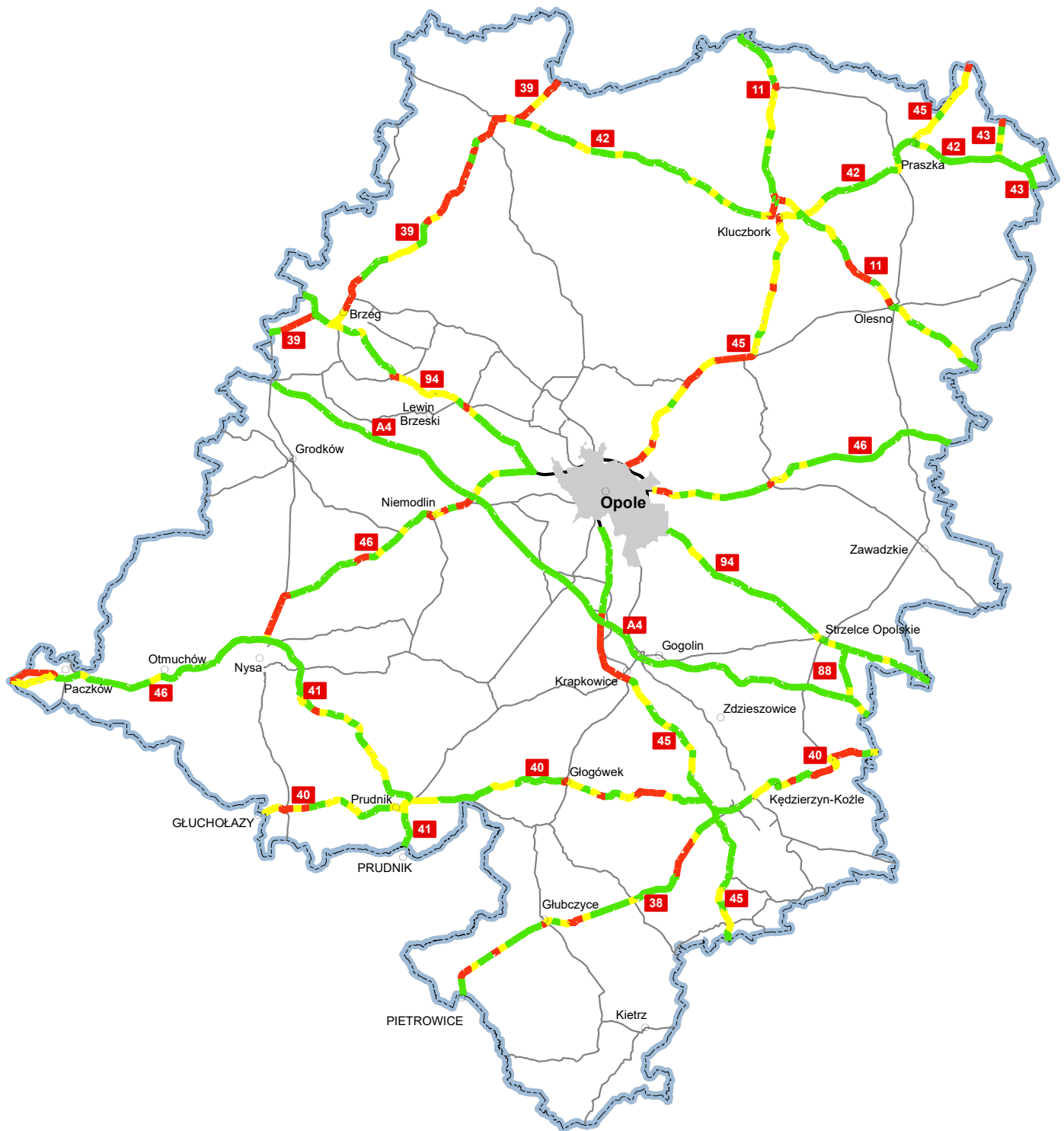
- Stan pożądany
- Stan ostrzegawczy
- Stan krytyczny
- Dane niezagregowane (w tym w trakcie przebudowy/remontu)
- Drogi w zarządzie innego Oddziału
- Autostrada - odcinek koncesyjny
- Drogi poza zarządem GDDKiA
- Drogi wojewódzkie



Legenda

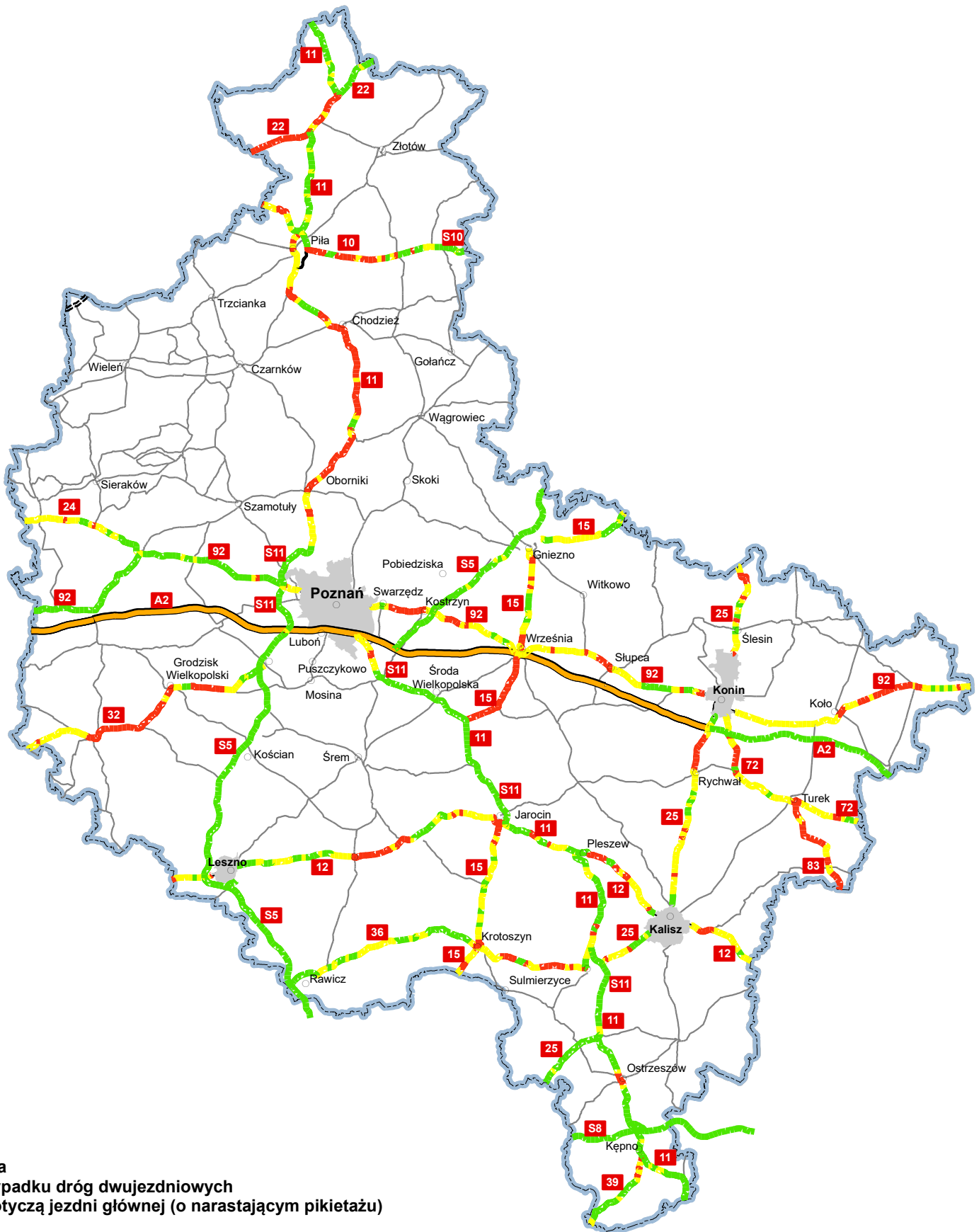
* w przypadku dróg dwujezdniowych
dane dotyczą jezdni głównej (o narastającym pikietażu)

- Stan pożądaný
- Stan ostrzegawczy
- Stan krytyczny
- Dane niezagregowane (w tym w trakcie przebudowy/remontu)
- Drogi w zarządzie innego Oddziału
- Autostrada - odcinek koncesyjny
- Drogi poza zarządem GDDKiA
- Drogi wojewódzkie



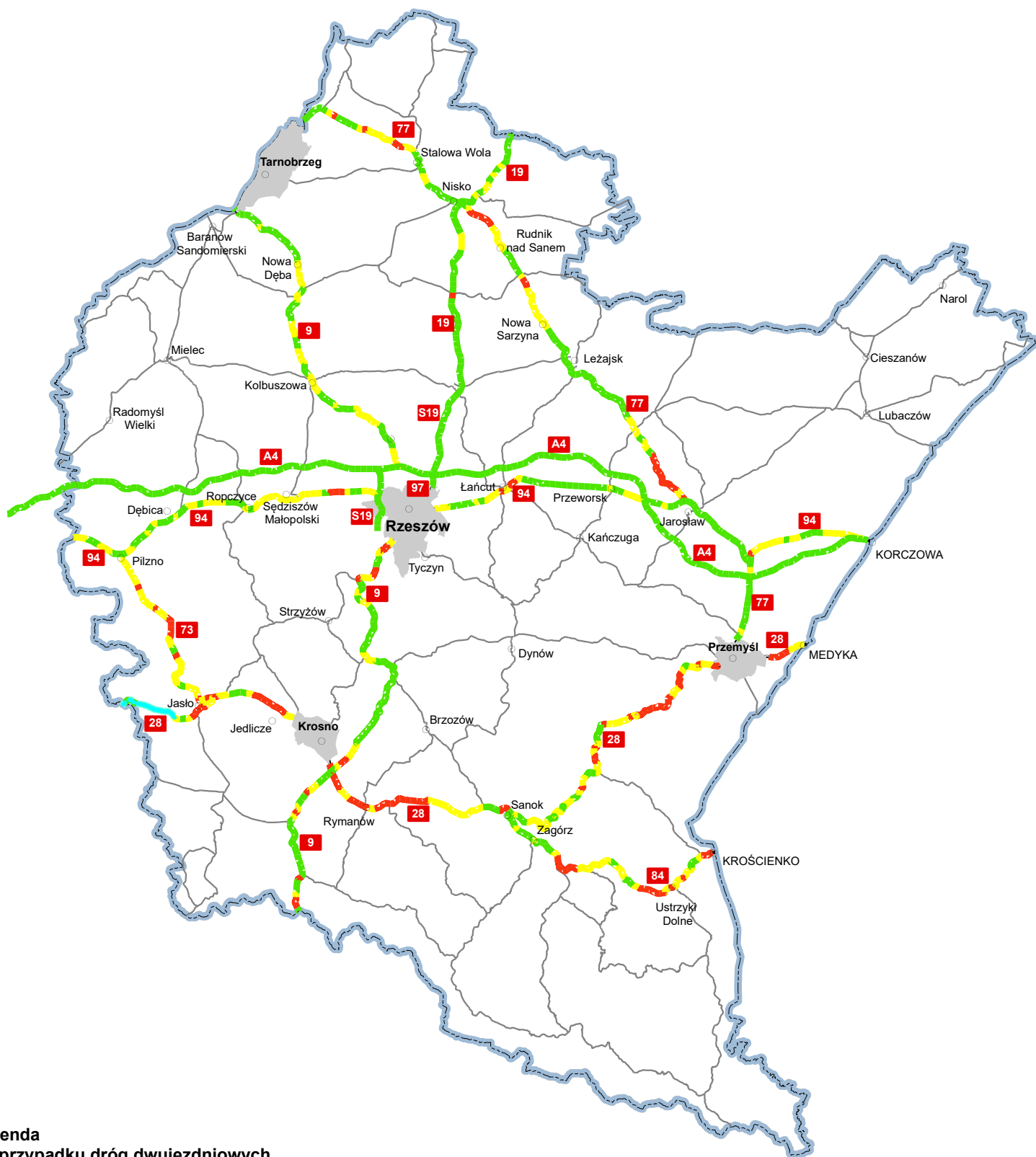
Legenda
* w przypadku dróg dwujezdniowych dane dotyczą jezdni głównej (o narastającym pikietażu)

- Stan pożądany
- Stan ostrzegawczy
- Stan krytyczny
- Dane niezagregowane (w tym w trakcie przebudowy/remontu)
- Drogi w zarządzie innego Oddziału
- Autostrada - odcinek koncesyjny
- Drogi poza zarządem GDDKiA
- Drogi wojewódzkie



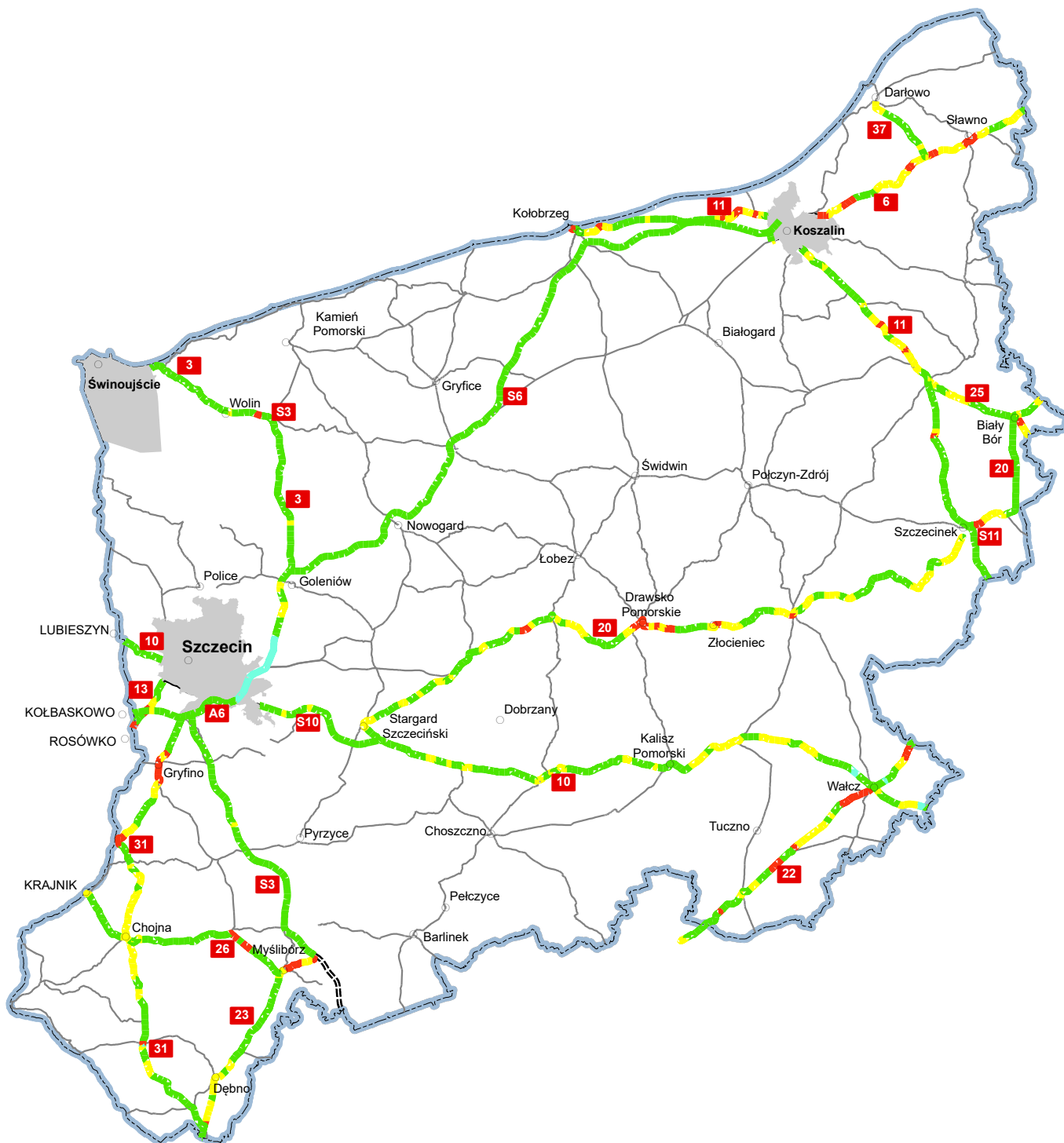
Legenda
* w przypadku dróg dwujezdniowych dane dotyczą jezdni głównej (o narastającym pikietażu)

- Stan pożądany
- Stan ostrzegawczy
- Stan krytyczny
- Dane niezagregowane (w tym w trakcie przebudowy/remontu)
- ==== Drogi w zarządzie innego Oddziału
- Autostrada - odcinek koncesyjny
- Drogi poza zarządem GDDKiA
- Drogi wojewódzkie



Legenda
* w przypadku dróg dwujezdniowych
dane dotyczą jezdni głównej (o narastającym pikietażu)

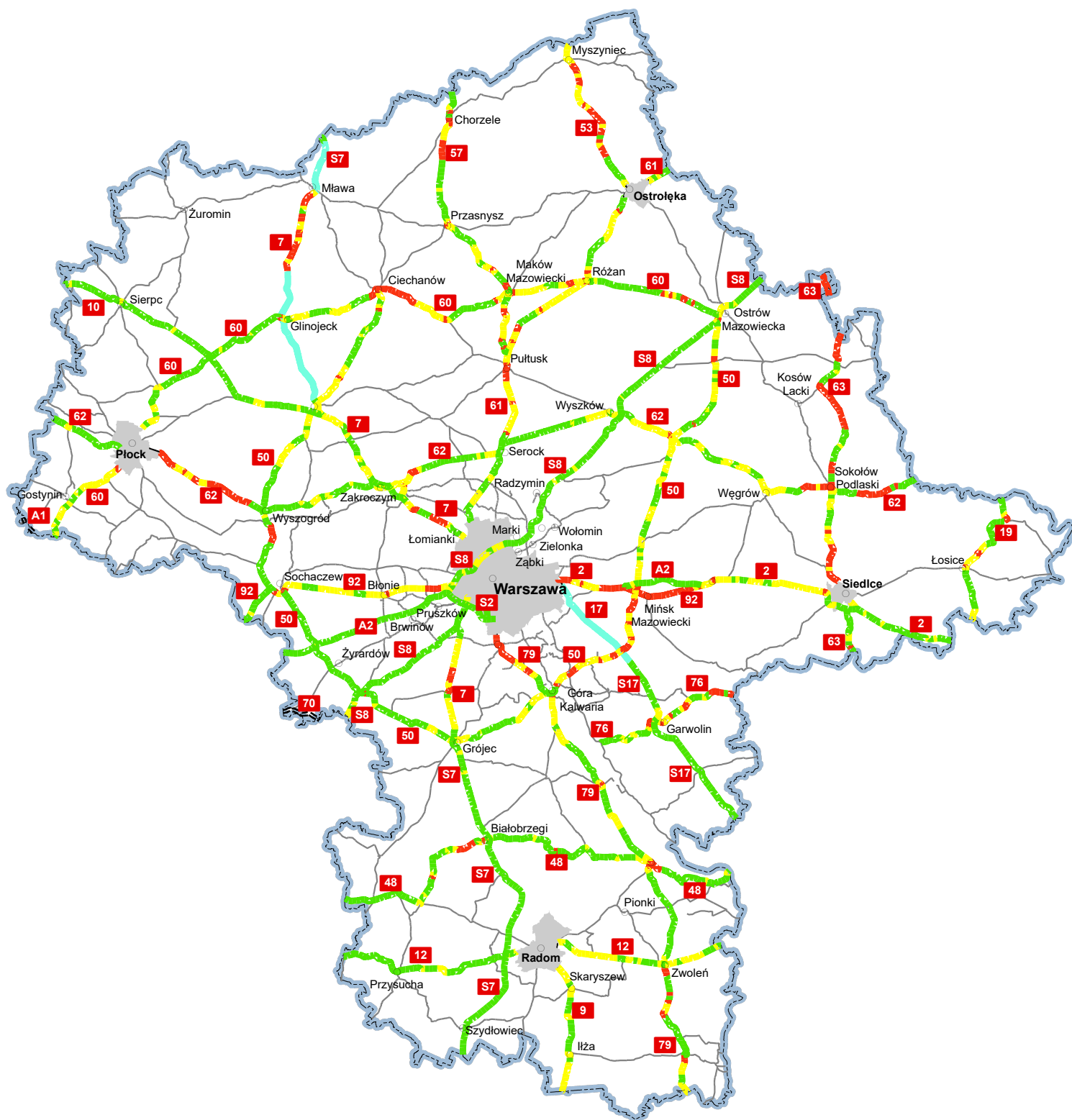
- Stan pożądany
- Stan ostrzegawczy
- Stan krytyczny
- Dane niezagregowane (w tym w trakcie przebudowy/remontu)
- Drogi w zarządzie innego Oddziału
- Autostrada - odcinek koncesyjny
- Drogi poza zarządem GDDKiA
- Drogi wojewódzkie



Legenda

* w przypadku dróg dwujezdniowych dane dotyczą jezdni głównej (o narastającym pikietażu)

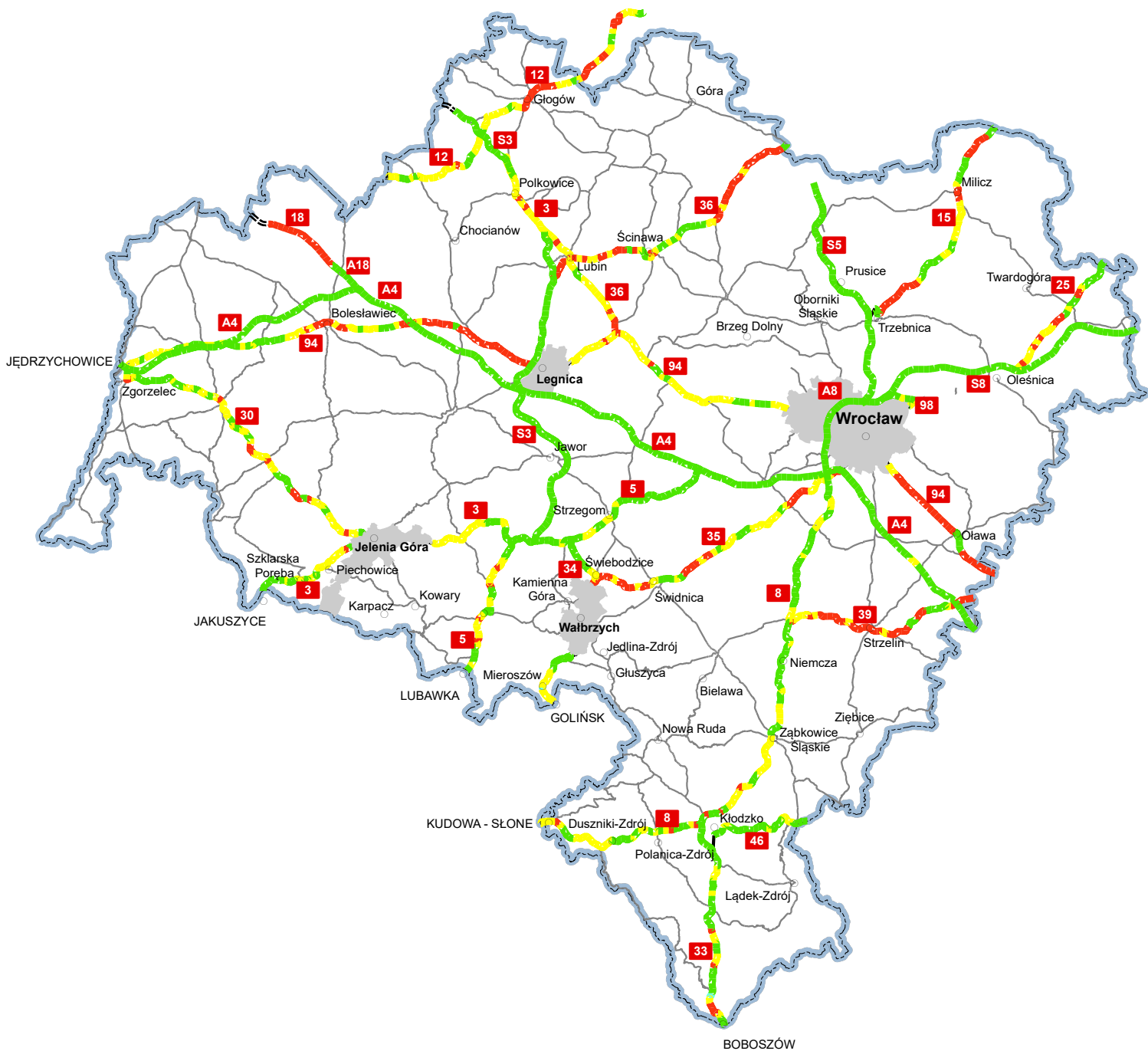
- Stan pożądany
- Stan ostrzegawczy
- Stan krytyczny
- Dane niezagregowane (w tym w trakcie przebudowy/remontu)
- Drogi w zarządzie innego Oddziału
- Autostrada - odcinek koncesyjny
- Drogi poza zarządem GDDKiA
- Drogi wojewódzkie



Legenda

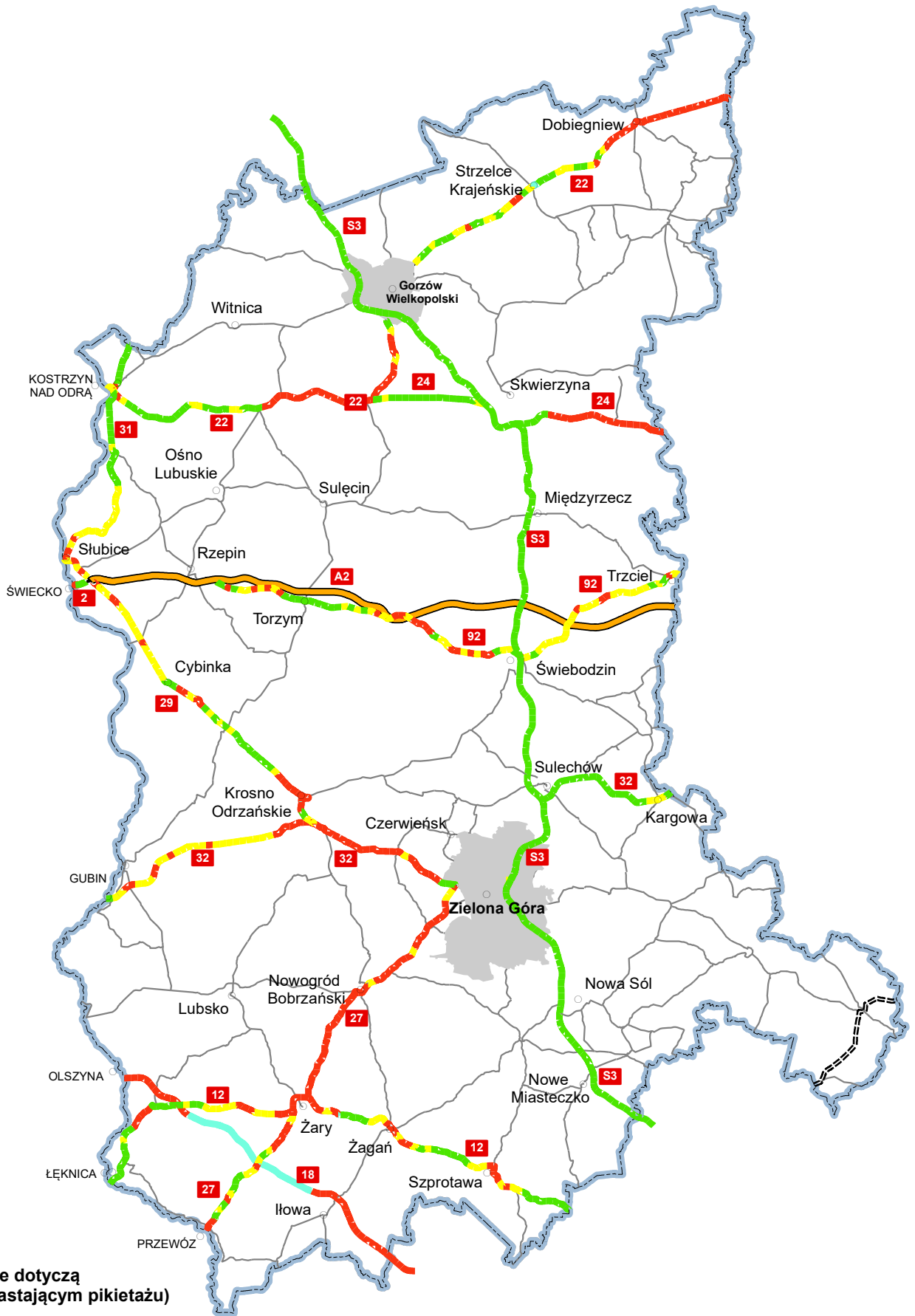
* w przypadku dróg dwujezdniowych dane dotyczą jezdni głównej (o narastającym pikietażu)

- Stan pożądany
- Stan ostrzegawczy
- Stan krytyczny
- Dane niezagregowane (w tym w trakcie przebudowy/remontu)
- ===== Drogi w zarządzie innego Oddziału
- Autostrada - odcinek koncesyjny
- Drogi poza zarządem GDDKiA
- Drogi wojewódzkie



Legenda
* w przypadku dróg dwujezdniowych dane dotyczą jezdni głównej (o narastającym pikietażu)

- Stan pożądany
- Stan ostrzegawczy
- Stan krytyczny
- Dane niezagregowane (w tym w trakcie przebudowy/remontu)
- Drogi w zarządzie innego Oddziału
- Autostrada - odcinek koncesyjny
- Drogi poza zarządem GDDKiA
- Drogi wojewódzkie



Legenda
* w przypadku dróg dwujezdniowych dane dotyczą jezdni głównej (o narastającym pikietażu)

- Stan pożądany
- Stan ostrzegawczy
- Stan krytyczny
- Dane niezagregowane (w tym w trakcie przebudowy/remontu)
- - - - - Drogi w zarządzie innego Oddziału
- Autostrada - odcinek koncesyjny
- Drogi poza zarządem GDDKiA
- Drogi wojewódzkie